IN DIESEM PLAN FESTZUSTELLEN:

- Umgriff der wasserbaulichen Maßnahmen
- Abgrabungen (zulässige Tiefe unter GOK) (GOK- x,x)
- geplantes Gelände

NACHRICHTLICH DARGESTELLT:

- Gewässer mit Bezeichnung (Grüselgraben)
- Beschreibung der Maßnahme und Bezug zum landschaftspflegerischen Begleitplan (Maßnahmen-Nr. | Kurzbezeichnung | Beschreibung der Maßnahme)

Station (m)	± 0.00	-0.50
Höhe (m)	-0.70	0.00

geplantes Gelände
Stationierung
bestehendes Gelände
ZW Januar - Juni
MNW Januar - Juni

Schnitt 1

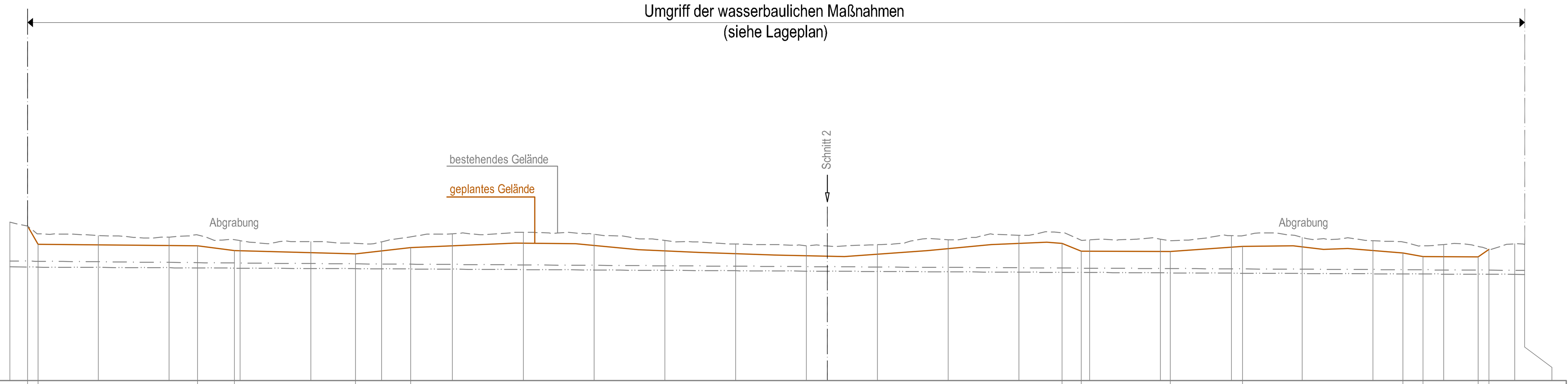

geplantes Gelände	müNN	434.37, 433.85, 433.81, 433.68, 433.58, 433.76, 433.88, 433.66, 433.65, 433.79, 433.61, 433.51, 433.49, 433.70
Stationierung	m	0-005, 0+000, 0+003, 0+020, 0+040, 0+047,97, 0+058,46, 0+060, 0+080, 0+092,64, 0+100, 0+108,24, 0+120, 0+140, 0+160, 0+180, 0+200, 0+220, 0+240, 0+260, 0+280, 0+292,18, 0+297,57, 0+300, 0+320, 0+322,73, 0+340, 0+343,17, 0+360, 0+380, 0+388,47, 0+394,12, 0+400, 0+409,74, 0+412,74, 0+420, 0+422,85
bestehendes Gelände	müNN	434.47, 434.37, 434.10, 434.06, 433.96, 433.93, 433.92, 434.15, 434.19, 434.14, 433.96, 433.86, 433.81, 433.84, 433.98, 434.11, 433.98, 434.00, 434.09, 434.05, 433.95, 433.84, 433.87, 433.85
ZW Januar - Juni	müNN	433.38, 433.37, 433.36, 433.34, 433.32, 433.31, 433.29, 433.28, 433.27, 433.26, 433.24, 433.23, 433.22, 433.21, 433.20, 433.19, 433.18, 433.17, 433.16, 433.15, 433.14, 433.13, 433.12, 433.11
MNW Januar - Juni	müNN	433.22, 433.21, 433.20, 433.19, 433.17, 433.17, 433.16, 433.15, 433.13, 433.12, 433.11, 433.10, 433.09, 433.08, 433.07, 433.06, 433.05, 433.04, 433.03, 433.03, 433.02, 433.01, 433.00, 433.00

Schnitt 2

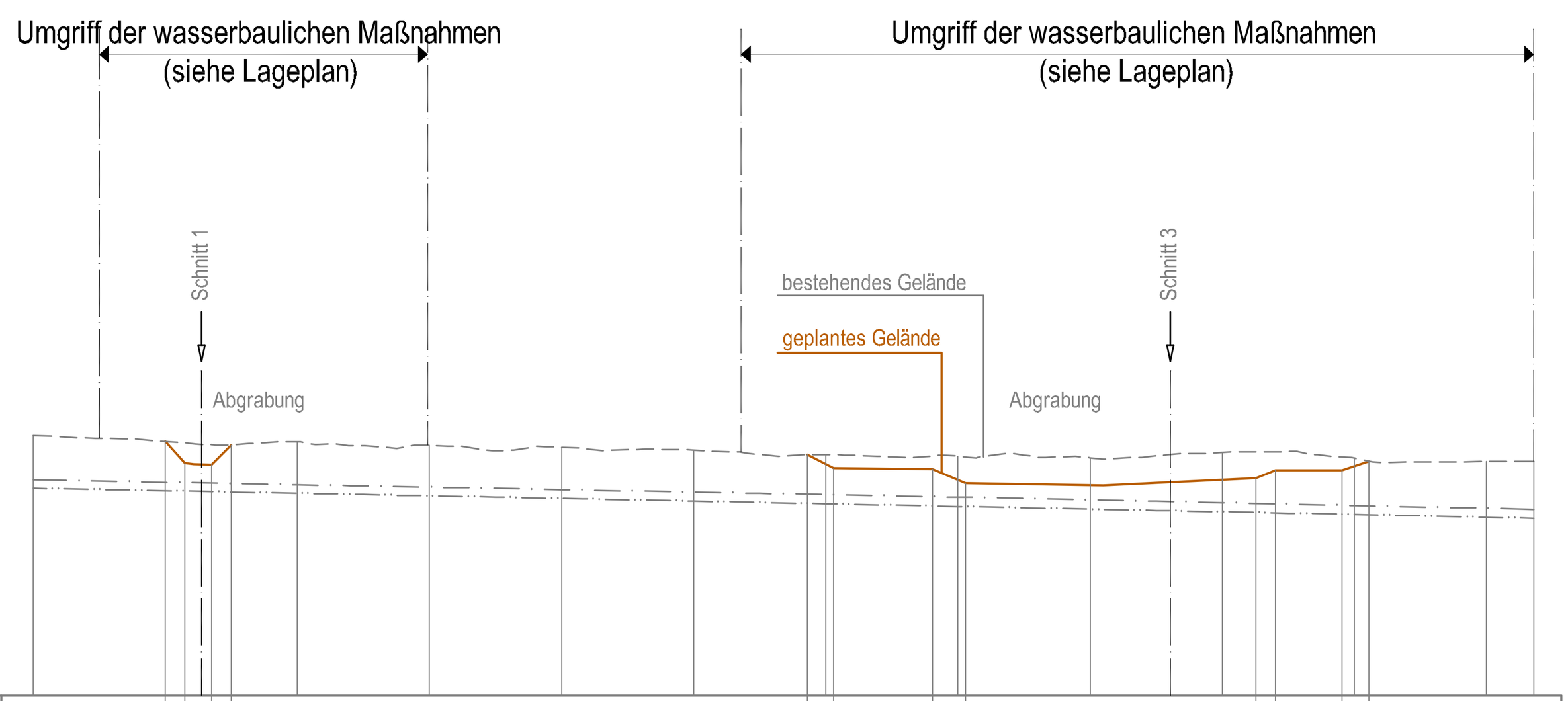

geplantes Gelände	müNN	433.85, 433.52, 433.49, 433.79, 433.65, 433.44, 433.43, 433.21, 433.29, 433.41, 433.41, 433.55
Stationierung	m	0+000, 0+020, 0+023, 0+027, 0+030, 0+040, 0+060, 0+080, 0+100, 0+117,16, 0+120, 0+121,16, 0+136,16, 0+140, 0+141,16, 0+160, 0+180, 0+185,07, 0+188,07, 0+198,17, 0+200, 0+202,17, 0+220, 0+227,17
bestehendes Gelände	müNN	433.93, 433.85, 433.84, 433.79, 433.76, 433.72, 433.65, 433.62, 433.60, 433.68, 433.59, 433.54, 433.55
ZW Januar - Juni	müNN	433.26, 433.23, 433.19, 433.15, 433.12, 433.08, 433.04, 433.00, 432.96, 432.92, 432.88, 432.83, 432.82
MNW Januar - Juni	müNN	433.14, 433.10, 433.06, 433.02, 432.98, 432.94, 432.90, 432.86, 432.82, 432.78, 432.74, 432.70, 432.68

Schnitt 3

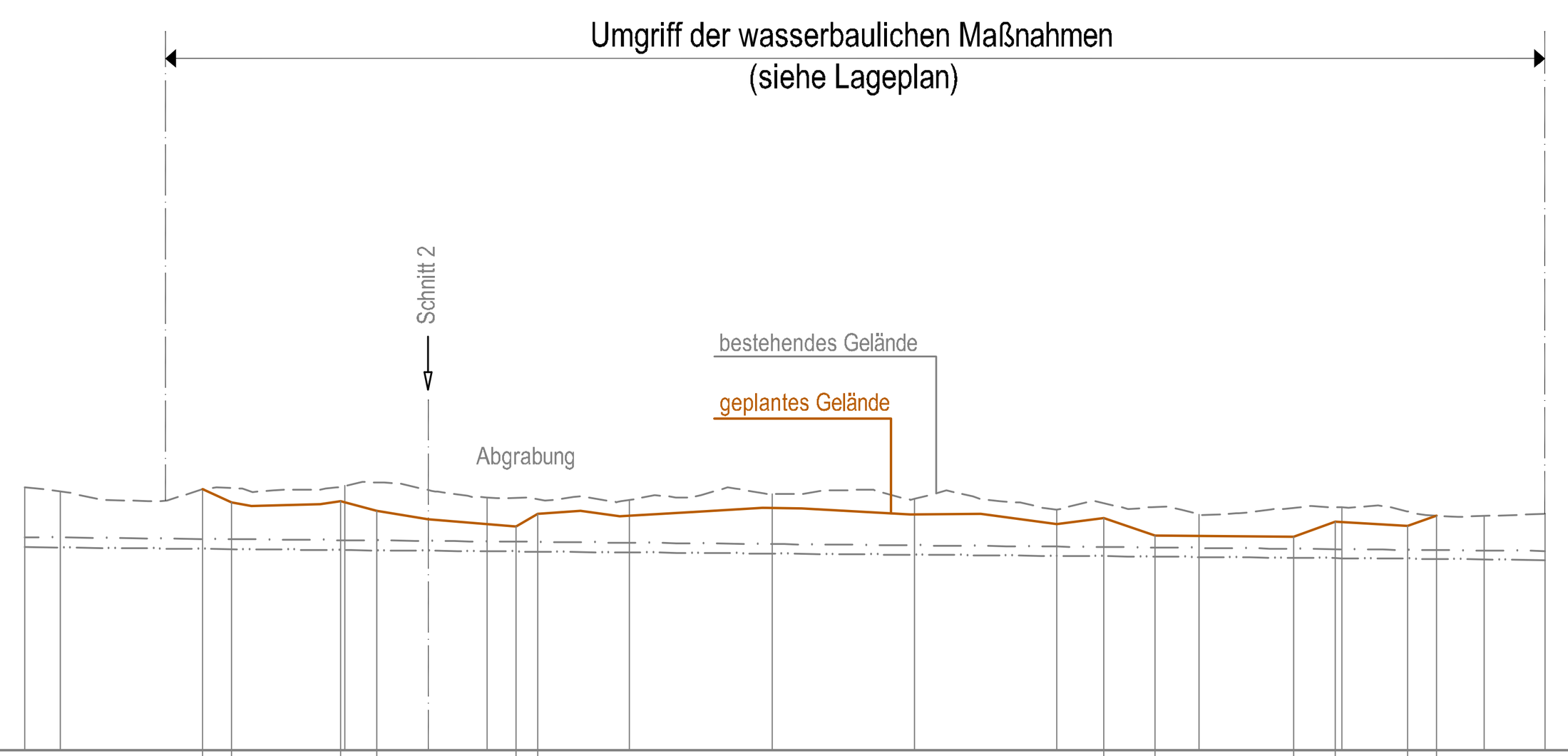

geplantes Gelände	müNN	433.66, 433.48, 433.49, 433.36, 433.14, 433.32, 433.26, 433.01, 432.99, 433.21, 433.14, 433.29
Stationierung	m	0-005, 0+000, 0+020, 0+024,08, 0+039,37, 0+040, 0+044,47, 0+060, 0+064,03, 0+067,10, 0+080, 0+100, 0+120, 0+140, 0+146,61, 0+153,82, 0+160, 0+173,23, 0+179,07, 0+180, 0+189,27, 0+193,49, 0+200, 0+208,55
bestehendes Gelände	müNN	433.69, 433.63, 433.66, 433.71, 433.54, 433.51, 433.60, 433.53, 433.37, 433.31, 433.41, 433.29, 433.31
ZW Januar - Juni	müNN	432.99, 432.98, 432.96, 432.95, 432.93, 432.91, 432.89, 432.87, 432.86, 432.84, 432.82, 432.80, 432.79
MNW Januar - Juni	müNN	432.85, 432.84, 432.82, 432.81, 432.79, 432.77, 432.76, 432.74, 432.72, 432.71, 432.69, 432.68, 432.67

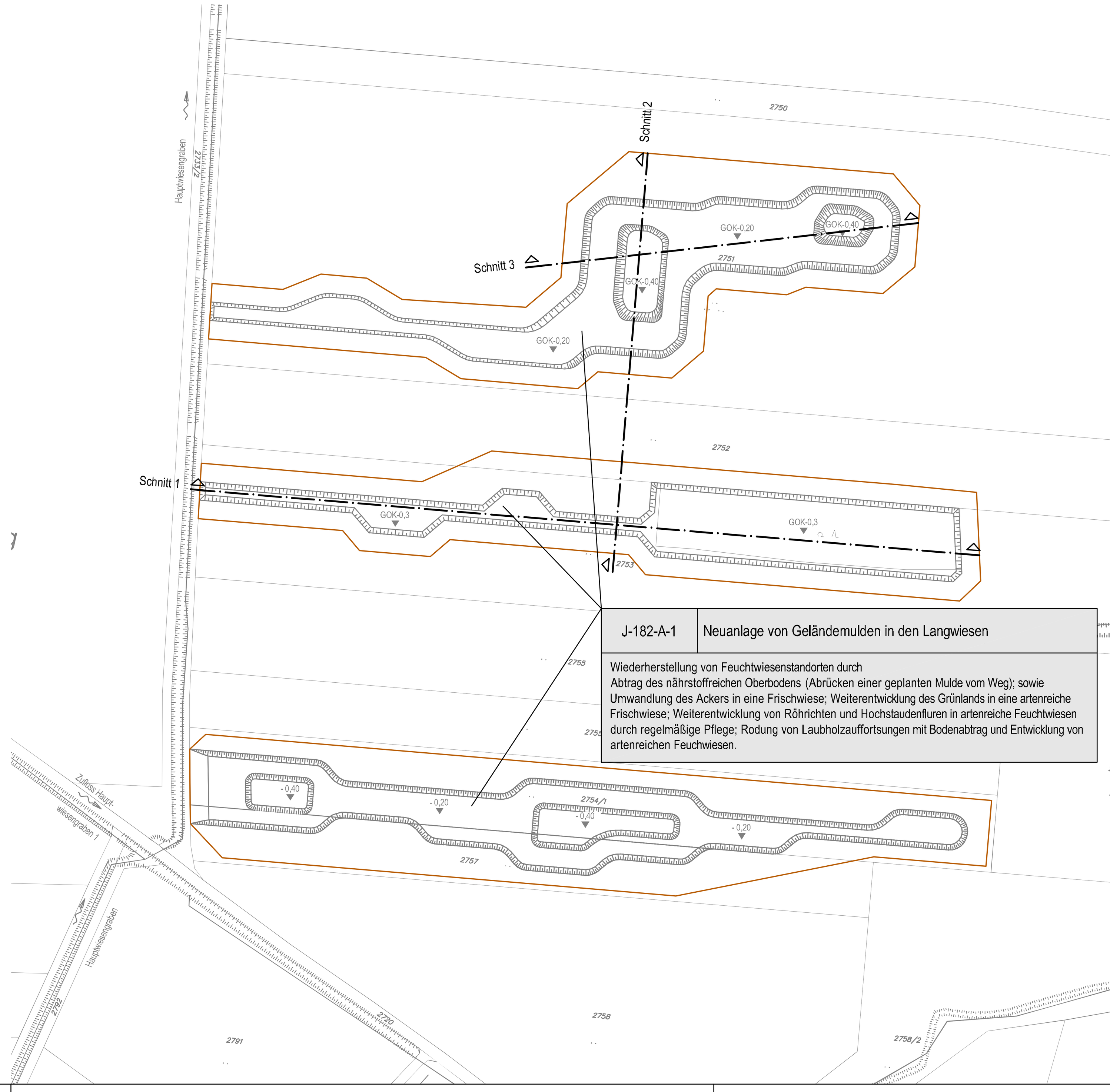

J-182-A-1	Neuanlage von Geländemulden in den Langwiesen
Wiederherstellung von Feuchtwiesenstandorten durch Abtrag des nährstoffreichen Oberbodens (Abrücken einer geplanten Mulde vom Weg); sowie Umwandlung des Ackers in eine Frischwiese; Weiterentwicklung des Grünlands in eine artenreiche Frischwiese; Weiterentwicklung von Röhrichten und Hochstaudenfluren in artenreiche Feuchtwiesen durch regelmäßige Pflege; Rodung von Laubholzaufforstungen mit Bodenabtrag und Entwicklung von artenreichen Feuchtwiesen.	

Dieser Plan wird gem. §§ 8 ff. des Luftverkehrsgesetzes (LuftVG) festgestellt.

Regierung von Oberbayern
- Luftamt Südbayern –

Büchner
Ltd. Regierungsdirektor

2. Änderung: (Plan-Index 01)

Planverfasser: Dr. Blasy - Dr. Øverland Datum: 19.02.2010 Geprüft: i.V. Rosar

Flughafen München GmbH, München, den 22.02.2010

gez. i.V. Dr. Josef Schwendner **gez. i.V. Hermann Blomeyer**

Planfeststellungsverfahren
3. Start- und Landebahn

M Flughafen München

Objekt	Erläuterungsber.Nr.
LANDSCHAFTSPFLEGERISCHER BEGLEITPLAN GEWÄSSERAUSBAU	J-401
Planart	**Maßstab**
LAGEPLAN UND REGELQUERSCHNITTE NEUANLAGE VON GELÄNDEMULDEN IN DEN LANGWIESEN	1: 2 000 1: 1000/100

Planverfasser		
Dr. Blasy - Dr. Øverland Beratende Ingenieure GmbH & Co. KG Moosstraße 3 82279 Eching am Ammersee i.V. D. Rosar	Bearb.	Kehrer
	Gezeich.	Meuser
	Geprüft	Rosar
	Datum	17.08.2007

Flughafen München GmbH	Datum	Zeichen
München, den 20.08.2007 Geprüft	17.08.2007	BLOMEYER
gez. i.V. Dr. Josef Schwendner gez. i.V. Nils Eichbaum	Anlage Nr.	J-435